


ПО

ВУО-

КСЕ



Между Финским заливом и Ладожским озером расположен один из красивейших районов нашей Родины — Карельский перешеек.

Прекрасны его бескрайние сосновые и еловые леса, светлые и прозрачные озера, богат и разнообразен животный мир, целебен климат. Северной Швейцарией, Северным Крымом часто называют Карельский перешеек.

Но гордостью и красой Карельского перешейка является река Вуокса. Берет она свое начало из озера Сайма в Финляндии и, про-

ходя через ряд водопадов, вступает в пределы Советского Союза. Бурная и стремительная в верхнем течении, Вуокса постепенно замедляет свой бег, разделяясь на два рукава — северный длиной 155 километров и южный — 150 километров. Здесь это уже не столько река, сколько цепь больших и малых озер, соединенных то тихими, то стремительными протоками.

Прежде чем совершить прогулку на катере, вы можете познакомиться с достопримечательностями старинного русского города Приозерска.

Приозерск



Со всех сторон окружен город лесом и водой, стоит он на левом берегу Вуоксы, у самого устья реки, впадающей в Ладожское озеро.

Здесь на каждом шагу перед вами оживает история.

Почти рядом с пристанью расположен скалистый островок Калио. В XVII веке о. Калио был частью неприступной крепостной системы.

Но древнейшая часть города — Старая крепость (она стоит на небольшом острове к югу от центра города). Здесь и возник город еще в X веке.

В XIII веке город Корела (так назывался тогда Приозерск) был вторым после Новгорода городом Новгородской боярской республики. Владея городом Корелой, новгородцы владели и важнейшей водной торговой магистралью, шедшей из Ладоги по Вуоксе и по ее тогда еще существовавшему западному рукаву в Финский залив.



ставители местной знати и купцы. На территории санатория и по сей день сохранились в первоначальном виде земляные валы, возведенные в XV веке. Поистине героической была оборона города в 1610 году во время шведско-польской интервенции. Удивительное мужество и бесстрашие проявили защитники крепости, которыми руководил умный и решительный воевода Иван Михайлович Пушкин (родственник великого поэта). Положение в стране было таково, что крепость все-таки пришлось сдать. Целое столетие шведы владели городом, переименовав его в Кексгольм. И только в 1710 году он был освобожден войсками Петра I.

До сих пор на территории санатория сохранились крепостные юж-



С XIII века начинается многовековая борьба шведов с Русью за обладание городом Корелой и Карельским перешейком.

Новгородцы, а с XV века Русское государство, постоянно укрепляли боевую мощь этого города-крепости. Ее передовым форпостом была Старая крепость (так называемый детинец); со всех сторон в стремительные воды Вуоксы, не замерзавшие даже зимой, отвесно спускались мощные крепостные валы (многие из них сохранились и до нашего времени).

В детинце жили наместник и воинский гарнизон.


На острове Спасском (где сейчас расположен санаторий) жили пред-

ные ворота, которые солдаты Петра I обили трофейными шведскими латами.

Более подробно с историей города вы можете ознакомиться в народном краеведческом музее, расположенном на территории старой крепости. Примечателен герб города, дарованный ему в 1788 году: руки, сжимающие мечи — это Россия и Швеция; серебряный сторожевой журавль, сжимающий в поднятой лапе камень, — это сам город-крепость — часовая на пограничных северо-западных рубежах.

С конца XVIII века Кексгольм становится местом ссылки и заключения неугодных самодержавию людей.





С 1811 года Кексгольм — провинциальный городок автономной Финляндии.

В начале XX века в Кексгольме возникает курорт. На острове Калио (где сейчас в прекрасном сосновом бору расположен городской парк отдыха) находилась водогрязелечебница. В настоящее время грязи, завозимые с Суходольского озера, тоже с успехом используются для лечения больных в Приозерском санатории.


Центр Приозерска — площадь Ленина. Центральная улица — улица Ленина, застроенная красивыми двух- и трехэтажными каменными дома-

ми, приводит к корпусам крупнейшего в стране целлюлозного завода, расположенного на берегу Ладожского озера.

Старейший лесозавод, новая мебельная фабрика, полностью механизированный молокозавод, завод безалкогольных напитков — таковы промышленные предприятия сегодняшнего Приозерска. В городе два дома культуры. Сейчас Приозерск — один из красивейших городов Карельского перешейка.

В окрестностях города, в поселке Моторном, находится крупнейший рыбозавод, здесь разводятся лосось, озерную форель, палюю.

ОЗЕРО
ВУОКСА



ОЗЕРО
ОТРАДНОЕ



ОЗЕРО
СУХОДОЛЬСКОЕ



Интересное путешествие можно совершить по озеру Вуоксе к селению Горы.

Катер, минуя самый мелководный приозерский плес, проходит мимо скалистых островков «Два брата» и выходит в глубоководный плес Судаковский. К самому берегу сбегают нарядные домики и палатки турбазы ВЦСПС. Неподалеку от базы находится живописное озеро Мраморное, куда можно совершить прогулку.

Продолжим наше путешествие. От турбазы катер через проход между Зеленым мысом и Оленьим островом выходит в южную часть центрального Судаковского плеса. Это

наиболее глубоководные места озера, особенно богатые рыбой.

Олений остров — самый крупный на озере Вуокса. Мимо катера то и дело проплывают скалистые, поросшие лесом островки. На них летом много ягод и грибов. Из-за своей причудливой формы эти островки получили не менее причудливые названия: Лепешка, Мотыга, Скалистый. Обогнув группу островов, и оставив слева по ходу мелководный Синевский (или Кротовый) плес, катер входит в Горский (или второй Судаковский) плес. Здесь водится самая разная рыба: и окуни, и ерши, и щуки, и золотисто-зеленоватые судаки, и серебристые сиги. Справа по ходу катера залив Артельный.



Увлекательное путешествие на катере вы можете совершить по озеру Отрадному (Пухе-Ярви, Святое). Это также одно из наиболее крупных и красивых озер на Карельском перешейке. Площадь озера 70 кв. километров, его длина — 14 километров. Расположено оно к югу от Приозерска и состоит из трех плесов: западного, южного и восточного. Побережье озера отличается своими мягкими очертаниями. Необычайно прозрачна и чиста вода в озере. Любят холодную чистую, насыщенную кислородом воду озера Отрадного и благородные рыбы: судак, сиг; в будущем озеро будет заселено нельмой. Недаром здесь встречаются наи-

более крупные экземпляры рыб Карельского перешейка. Прозрачность воды (при штиле до 5 метров) привлекает сюда любителей подводной охоты — аквалангистов.

Красивы на озере закаты, когда начинают синеть его глубокие воды.

Но часто с востока, со стороны Ладожского озера, налетают неожиданные ветры, и тогда на озере поднимается сильное волнение. В такую погоду выходить на лодках очень опасно.

От станции Отрадное катер по западному плесу за 10 минут доставит вас к Дому отдыха имени Первого мая.





При подходе к селению Горы из воды встают скалистые острова. Их почти отвесные гранитные берега достигают местами 50 метров в высоту. Это самые красивые выходы гранита на озере. Раньше в поселке Горы был небольшой финский хутор, теперь здесь крупное отделение молочно-животноводческого совхоза Мельниково.

В селении Горы устье реки Вуоксы сужается. Оно загромождено камнями, дальше катер не ходит.

И Вуокса, и окрестные озерца около селения Горы богаты рыбой. А на лесных просеках, вокруг селения, и по берегам Артельного залива

в августе поспевают душистая сладкая малина. Здесь в сосновых лесах и болотах водятся глухари, а по окраинам озера в ольшаниках — рябчики, на озере — водоплавающая птица; особенно много ее в южной части озера на заливе Лопастном. Вода в озере мягкая и прозрачная, летом нагревается до 23 градусов. Многие из двухсот островов озера Вуокса летом заселяются туристами. Здесь и москвичи, и саратовцы, и волгоградцы.

От селения Горы катер тем же маршрутом отправляется в обратный путь до Приозерска. Все путешествие в один конец занимает 1 час 30 минут.

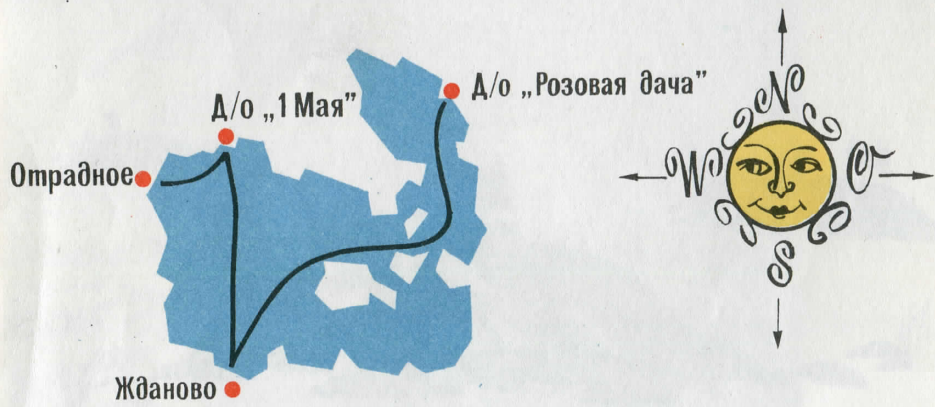
Длинной узкой сверкающей лентой в 32 километра с северо-запада на юго-восток вытянулось озеро Суходольское (Суванто). Из спокойного озера Вуоксы вода через короткую порожистую протоку Кивиниеми с шумом врывается в Суходольское озеро. Этот кипящий от скорости поток еще далеко прослеживается в светло-голубых водах Суванто.


Интересна история озера. В мае 1818 года жители деревушки Тайпале прорыли канал из юго-восточной части озера Суходольского к Ладоге, чтобы осушить окрестные земли. За одну ночь неожиданная буря превратила канал в бурную реку, по которой воды озера потекли не в Вуок-

су, как прежде, а в Ладогу. Реку назвали Тайпале (ныне река Бурная).

А в 1857 году жители, углубив взрывами обмелевшую протоку Кивиниеми, соединявшую Суходольское озеро с Вуоксой вообще изменили русло Вуоксы — и все воды стали впадать в Ладогу через Суходольское озеро. После этого и появились на порогах у станции Лосево и на порогах речки Бурной лосося и форель, рыбы, любящие быструю и холодную воду. Почти каждую осень на этих порогах устраиваются соревнования спиннингистов по ловле лосося (в прочее время эта рыба считается заповедной).







С красивейшими озерами Вуоксинской системы познакомят вас прогулки-экскурсии на пассажирских катерах, организуемые Ленинградским пассажирским агентством Северо-Западного речного пароходства.




От станции Лосево вы можете совершить путешествие в юго-западном направлении по озеру Суходольскому до поселка Портовое с остановками: поселок Овраги, пристань Громово, селение Ольховка.

От станции Лосево отходят катера и вверх по реке Вуоксе до селения Шлюз, остановки: поселок Мыс (пионерлагерь), Колокольцево, Барышево.

По озеру Отрадному курсируют пассажирские катера от станции Отрадное до дома отдыха «Розовая дача». Остановки: дом отдыха им. Первого мая, поселок Яблоновка.

От речного вокзала в городе Приозерске пассажирские катера доставят вас по озеру Вуоксе до турбазы Яркое и живописного селения Горы.

Увлекательна поездка по проливу Рыбацкому от Приозерска до станции Кузнечное.



За справками обращаться по адресу:

наб. Кутузова, пристань против д. № 8.

Телефоны: Ж 2-96-85, Ж 2-96-86.

Смольнинский речной вокзал (у Охтинского моста)

А 2-00-32, А 2-11-94.


Пристань пл. Декабристов — А 5-36-82.

Пристань Эрмитаж — А 4-95-83.

Пристань Летний сад — А 5-05-32.

Пристань наб. Кутузова — Ж 3-17-08.

Пристань ЦПКиО им. С. М. Кирова — В 8-97-97.



Пользуйтесь услугами Ленинградского пассажирского агентства Северо-Западного речного пароходства.

Прогулки на катерах по-новому откроют перед Вами неповторимую красоту нашей северной природы!

Ленинградское пассажирское агентство СЗРП организует и проводит массовые экскурсии-прогулки на теплоходах по Финскому заливу в Петродворец, Ломоносов, Кронштадт, Зеленогорск, Выборг и прогулки за Кронштадт, до траверза Толбухина маяка.

Интересно совершить поездки и по Неве: в Петрокрепость (с осмотром крепости), в Невский лесопарк, Островки.

На теплоходах вы можете доехать до ЦПКиО им. С. М. Кирова и в дни матчей к стадиону им. Кирова. По просьбе организаций Агентство направляет представителей для заключения договоров.



3-

Цена 15 коп.

