

# СЕСТРОРЕЦК



*VK.com/Piloterrr*

КРАЕВЕДЧЕСКИЙ АТЛАС

2017 г.



КРАЕВЕДЧЕСКИЙ АТЛАС

# СЕСТРОРЕЦК



“КАРТАПЛАН”  
(Автор-составитель О.Ф. Буданов)

2017 г.





**Город Сестрорецк** - крупнейший курорт на Балтике, расположенный на живописном побережье Финского залива в 30 километрах от Санкт-Петербурга. С Сестрорецком связаны очень многие эпизоды истории нашего государства. Здесь жили и творили такие известные люди, как Леонид Андреев, Корней Чуковский, Михаил Зощенко и Анна Ахматова, читали свои стихи Игорь Северянин и Саха Чёрный, выступал Фёдор Шаляпин. В шалаше на озере Сестрорецкий Разлив в июле 1917 года скрывался от царской полиции Владимир Ленин. В Сестрорецке находится ранее известный на весь мир Инструментальный завод имени С.П.Воскова, продукцию которого еще десять лет покупали 70 стран. Сестрорецк сегодня - прежде всего, курортный город. Здесь располагаются многие крупнейшие в России здравницы. В Сестрорецке есть природные запасы целебной кембрийской глины, а также источники минеральной воды, обладающей лечебными свойствами. Сестрорецк - современный город с хорошо развитой инфраструктурой обслуживания. В нем проживают свыше 35 тысяч человек. В Сестрорецке часто соседствуют памятники деревянного зодчества, уникальные архитектурные ансамбли современности, а также нетронутая северная природа. 20 сентября 1714 года Петр I побывал на реке Сестре. С этой даты ведет свое начало история города Сестрорецка. Царю настолько понравились природная красота и географическое положение этих мест, что было решено построить на берегу Финского залива летний дворец, а вокруг него разбить сад. Под непосредственным руководством Петра I вокруг дворца были посажены около 2000 молодых дубков, призванных символизировать мощь и величие российского флота. Через несколько лет после постройки летней резиденции царя было решено также построить плотину на реке Сестре, чтобы в парке могли функционировать фонтаны. Однако плотина пригодилась совсем для других целей: затянувшаяся Северная война требовала усилий по увеличению производства оружия. Был необходим завод, способный удовлетворять запросы в различных видах вооружений, расположенный недалеко от новой столицы - Санкт-Петербурга. Таким и стал завод на реке Сестре. В июне 1721 года началось его строительство, которое возглавил командир Олонецких заводов полковник Виллим (Вилм) Геннин, специалист в области военной инженерии. Царь Петр неоднократно бывал на строительстве. 27 января 1724 года состоялось открытие. Уже через несколько лет завод стал одним из крупнейших в России, а по своей технической оснащённости был одним из первых в Европе. Русская армия была обязана ему отличного качества мушкетам, пистолетам, пушкам. В 40-90-е годы XVIII столетия Сестрорецкий завод занимался починкой оружия, изготовлением мирных изделий: петель и ручек для дверей, медных пуговиц для мундиров. Кроме того, руками сестрорецких рабочих были созданы решетки ограждений набережных реки Фонтанки и Екатерининского канала, сохранившиеся до нашего времени.

Еще одна интересная страница истории Сестрорецка и завода связана с именем талантливого оружейника Сергея Ивановича Мосина, который с 1894 по 1902 год был начальником Сестрорецкого завода. С.И.Мосин - изобретатель знаменитой русской "трехлинейки", около 50 лет находившейся на вооружении Русской армии и получившей мировое признание в 1900 году на Всемирной выставке в Париже. В начале XX столетия завод был значительно переоборудован, на производстве в полной мере стали использоваться преимущества электроэнергии. Во время Первой Мировой войны, начавшейся в 1914 году, завод вновь заработал в полную силу.

С 1922 года завод изменил свой профиль, из оружейного

став инструментальным. Однако ему пришлось еще один раз взяться за массовый выпуск оружия - во время Великой Отечественной войны. Недалеко от Сестрорецка проходила линия фронта, поэтому оборудование завода было переведено в Ленинград, где успешно изготавливалась военная продукция, необходимая для фронта, для Победы.

После окончания войны Сестрорецкий завод вновь, на этот раз навсегда, стал Инструментальным - крупнейшим предприятием в отрасли производства инструментов для машиностроения: сверел, метчиков, плашек, фрез, слесарного инструмента. Завод был градообразующим предприятием.

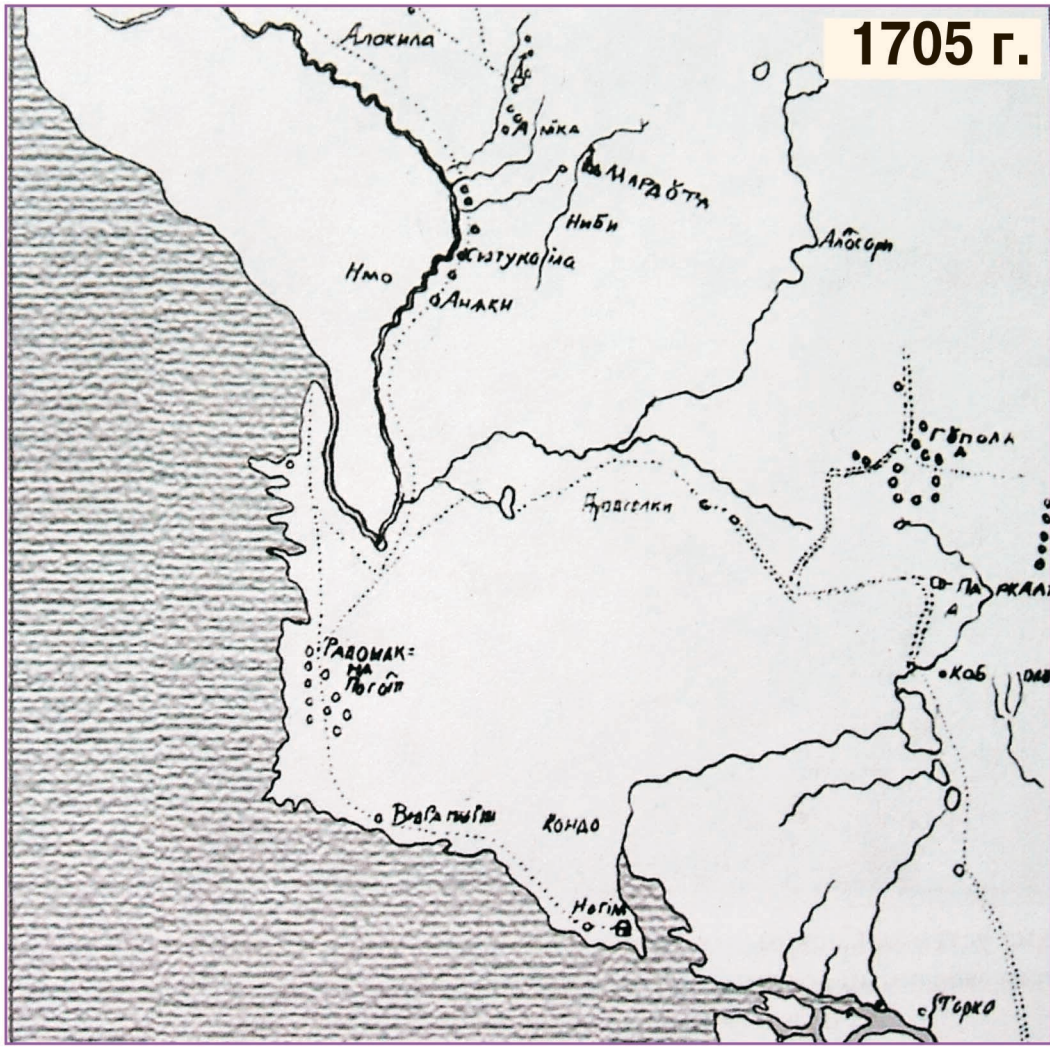
Мягкий климат, живописная местность, хвойные леса, песчаные пляжи и свежесть Финского залива - все это оказывает, безусловно, благоприятное воздействие на организм человека. Именно поэтому, еще в XIX столетии, в Сестрорецк устремлялось большое количество отдыхающих. Здесь строились дачи, пансионаты, гостиницы. В 1896 году по инициативе одного из руководителей Приморской Санкт-Петербургской железной дороги Петра Алексан-дровича Авена-риуса начался подготовка к строительству бальнеологического курорта. В 1898 году специальным постановлением Кабинета Министров Российской Империи для будущего курорта выделен участок земли на берегу Финского залива. В июне 1900 года состоялось открытие курортного комплекса, оснащенного по последнему слову медицинской техники. Вскоре слава о Сестрорецком Курорте разносилась далеко за пределы России, что в 1907 году он был удостоен высшей награды Всемирной бальнеологической выставки в Бельгии и признан одним из лучших в мире. На берегу Финского залива был построен Курзал, представлявший собой оригинальное деревянное сооружение из трех, соединенных между собой зданий. В центральном из них располагался концертный зал на 1500 мест, по своим акустическим характеристикам не уступавший лучшим залам Европы.

Во время Великой Отечественной войны деревянный Курзал был полностью разрушен. Сам же Курорт пришлось восстанавливать едва ли не из руин. Однако уже в 1954 году после капитального ремонта открыл свои двери лечебный комплекс санатория. Во время Великой Отечественной войны линия фронта проходила недалеко от Сестрорецка по "Ржавой канаве". Именно здесь 8 сентября 1941 года вражеские войска замкнули кольцо блокады вокруг Ленинграда. Потянулись долгие блокадные дни. В январе 1943 года началось мощное наступление войск двух фронтов - Ленинградского и Волховского, блокада была прорвана. В конце 1943 года уже вновь открылось железнодорожное сообщение с Сестрорецком. После победоносного окончания войны по всему блокадному кольцу был сооружен Зеленый Пояс Славы в честь мужества, героизма и стойкости защитников Ленинграда. Есть в этом поясе славы и участок Сестрорецкой обороны. На берегу соседствуют с нетронутыми уголками природы, с уникальными памятниками истории. Расположение на перешейке между Финским заливом и озером Сестрорецкий Разлив, относительно мягкий климат - делают возможным здесь дальнейшее развитие индустрии отдыха, туризма, спорта. В Сестрорецке на побережье Финского залива находятся несколько песчаных пляжей, которые в летние месяцы становятся очень популярными у жителей. Летом население Сестрорецка увеличивается в несколько раз за счет дачников и отдыхающих. Тысячи жителей Санкт-Петербурга свои выходные дни проводят в Сестрорецке - в многочисленных домах отдыха, пансионатах, а чаще всего - просто выезжая на природу, отдыхая от суеты городской жизни.

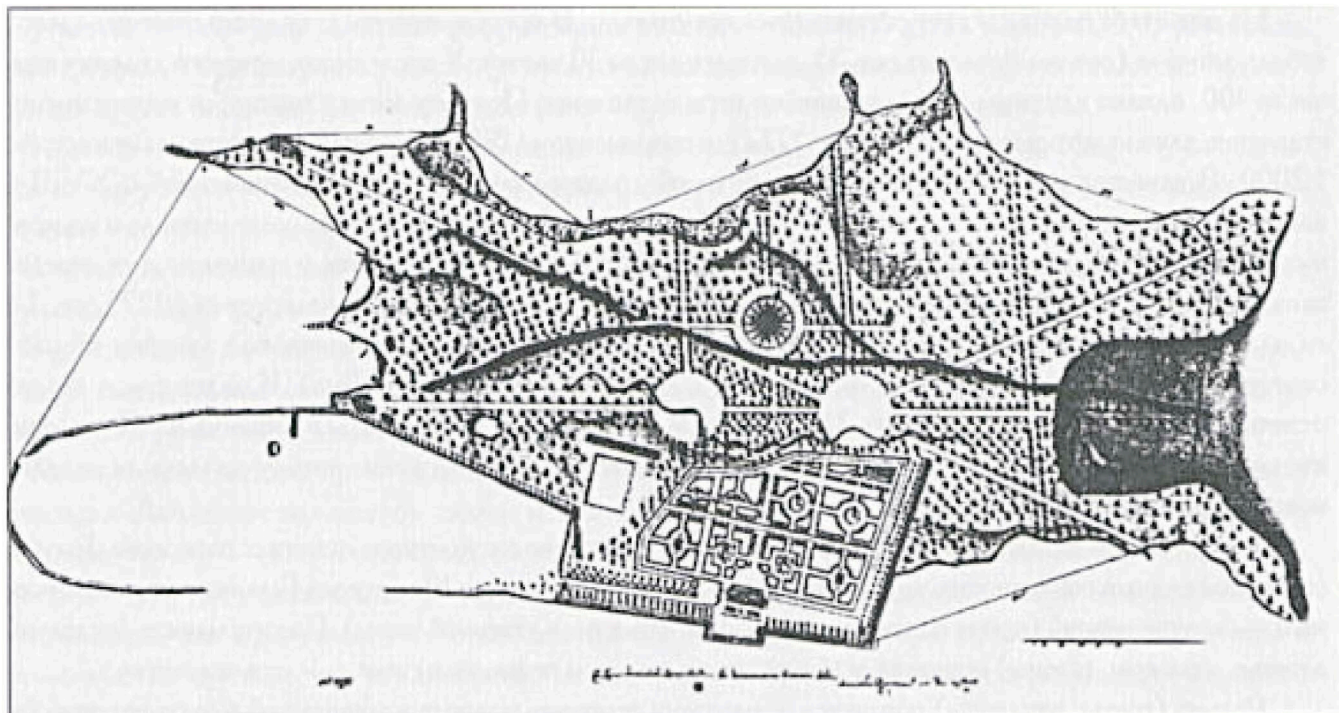
## СОДЕРЖАНИЕ АТЛАСА

1. Историческая справка. Содержание Атласа
2. Окрестности Сестрорецка на картах XVIII в.
3. Планы усадьбы "Дальние Дубки"
4. План Сестрорецка конца XVIII в.
5. Сестрорецк на карте 1842 г.
6. Сестрорецк на карте 1870 г.
7. План Сестрорецка 1870 г.
8. Сестрорецк на карте 1887 г.
9. План Сестрорецка 1890 г.
10. Приморская Сестрорецкая железная дорога
11. Схема железнодорожных путей 1898 г.
12. Сестрорецк на карте конца XIX в.
13. План Сестрорецка 1900 г.
14. План Сестрорецка 1902 г.
15. Сестрорецк на карте 1909 г.
16. Сестрорецк на карте начала XX в.
17. План Сестрорецка 1915 г.
18. Сестрорецк в начале XX в.
19. Сестрорецк на карте 1939 г.
20. План Сестрорецка 1940 г.
21. План Сестрорецка 1942 г.
22. План Сестрорецка 1930-х гг.
23. Сестрорецк на карте 1988 г.
24. План Сестрорецка 2001 г.
25. План Сестрорецка 2004 г.
26. Сестрорецк из космоса (фото 2005 г.)
27. Достопримечательности Сестрорецка
28. План парка "Дубки"
29. Прибрежная акватория города
30. Река Сестра и озеро Разлив

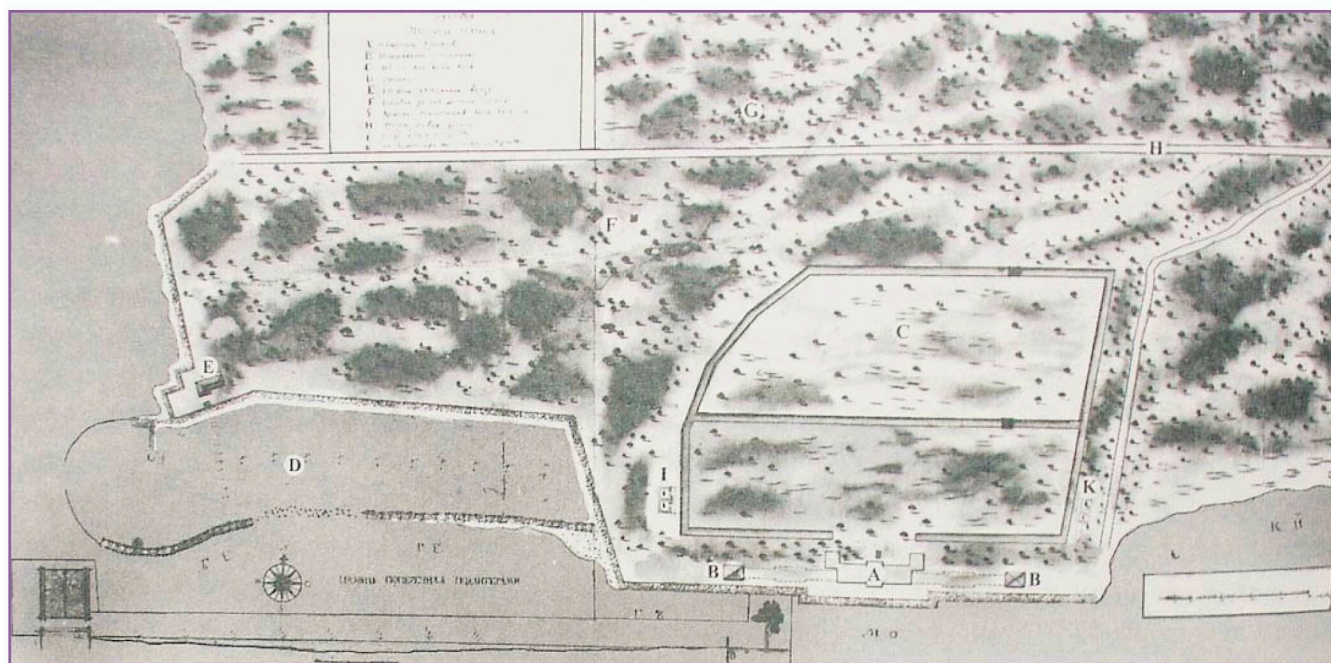









Проект 1722 г.



Проект 1740-х гг. Арх. Де Вааль

Условные обозначения: «А – каменный дворец, В – павильоны деревянные, С – место, где был, D – гавань, Е – старый деревянный дворец, F – часовня и один старый погреб, G – камень, на котором была беседка, H – перспективная дорога».

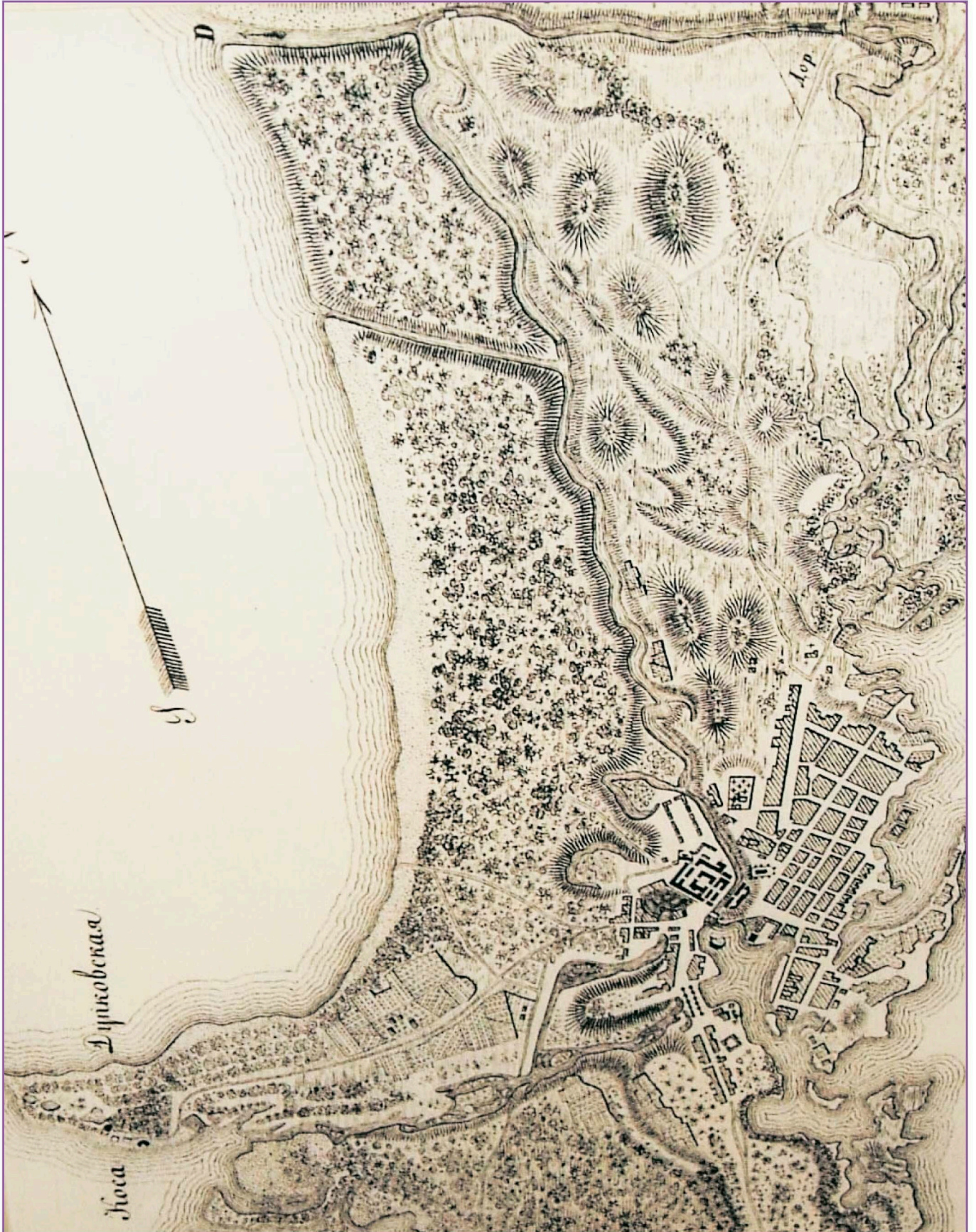


Морской фасад дворца







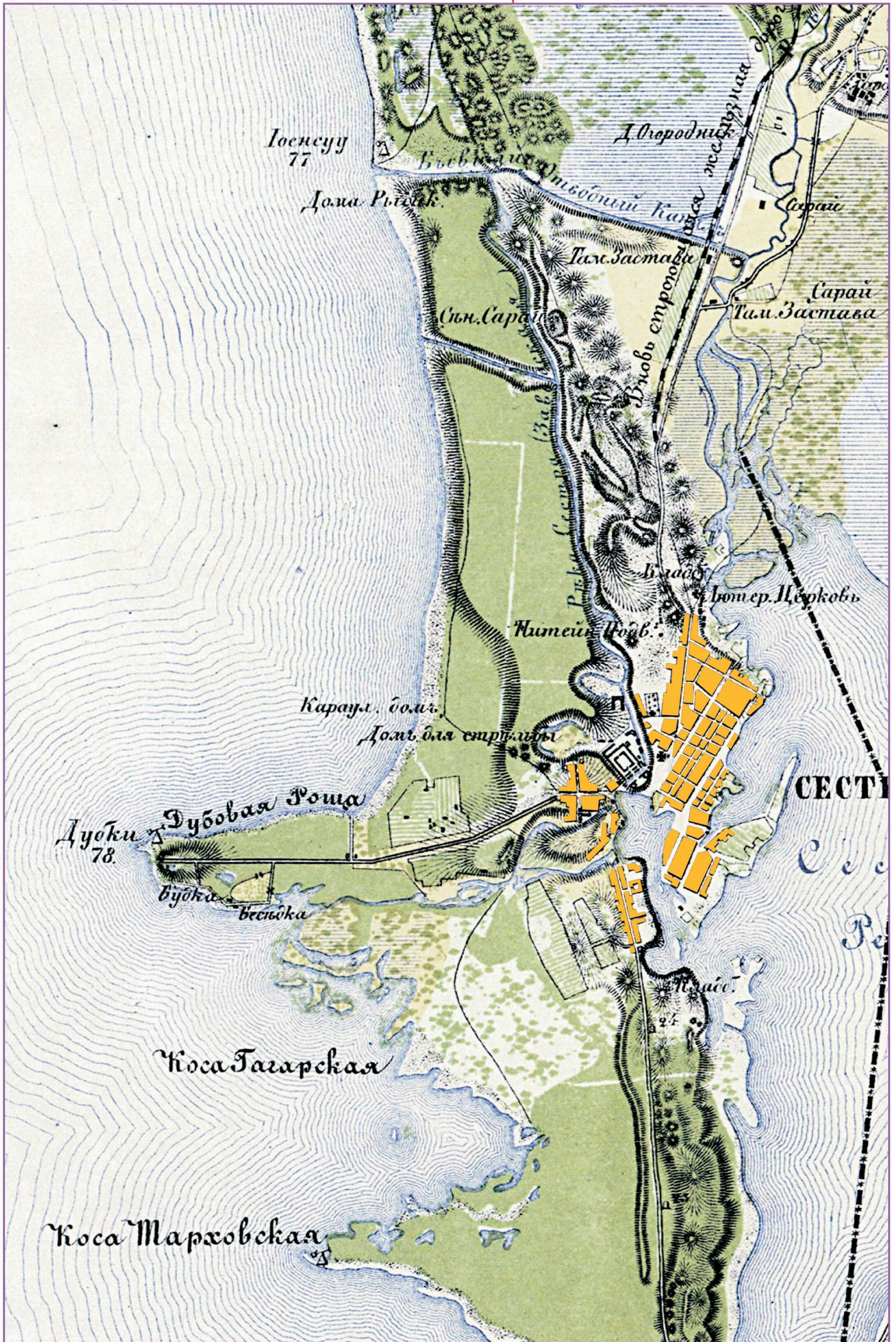






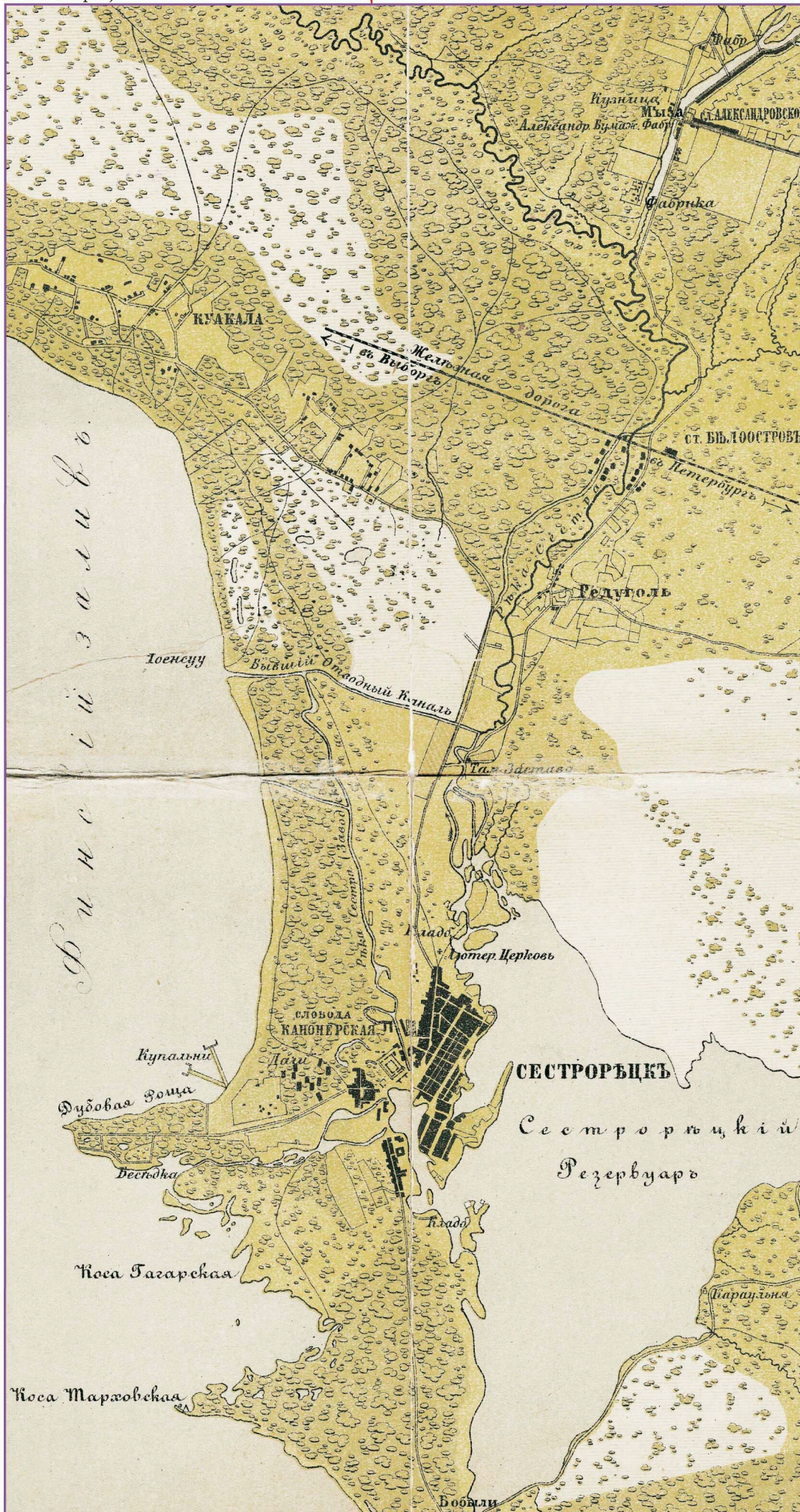
Фрагмент карты окрестностей Петербурга масштаба 1:42 000 издания 1870 г.





Фрагмент карты окрестностей Петербурга масштаба 1:42 000 издания 1870 г.





Карта из путеводителя Н.Ф. Федотова





Фрагмент топографической карты масштаба 1:42 000











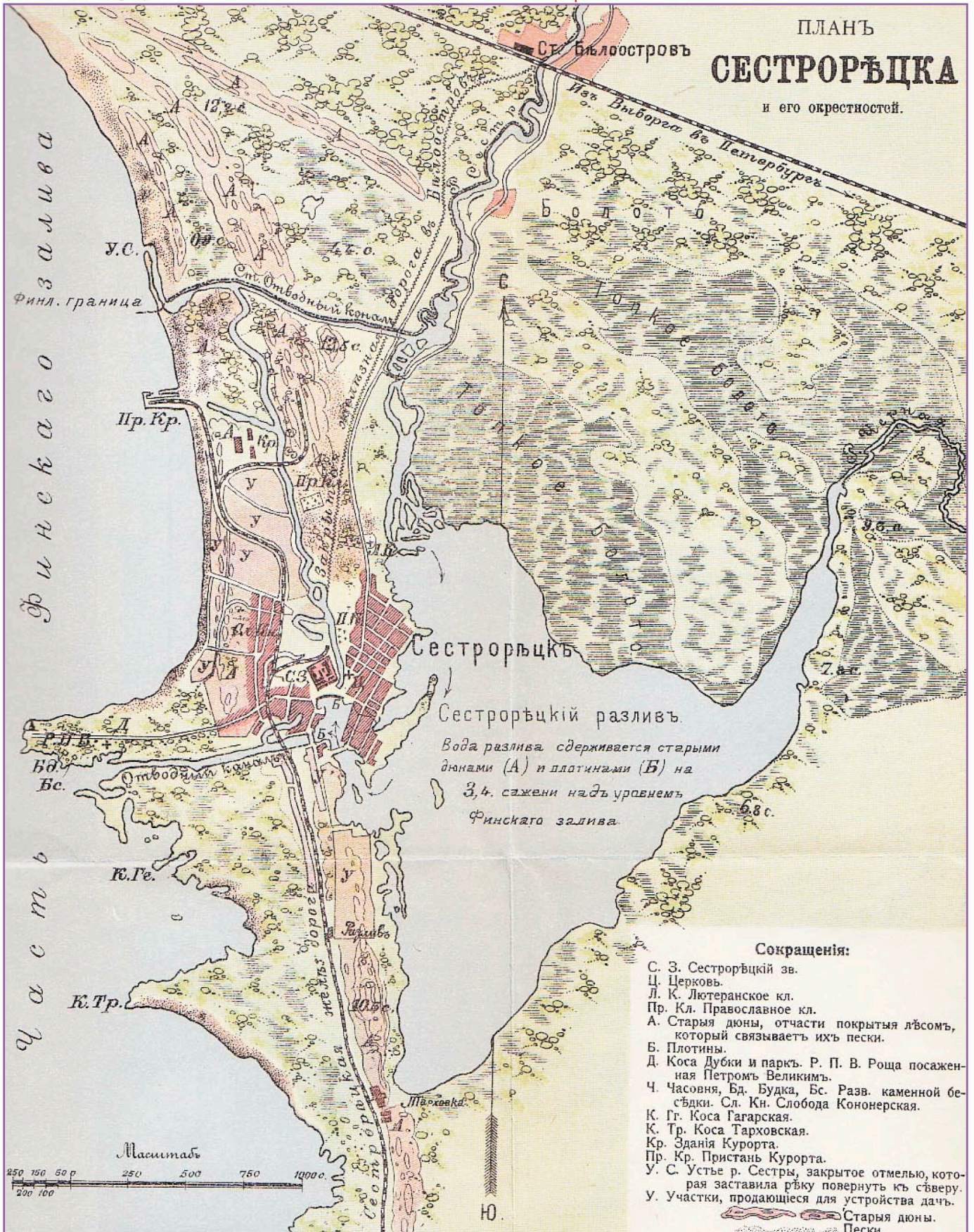


Фрагмент топографической карты окрестностей Петербурга масштаба 1:126 000



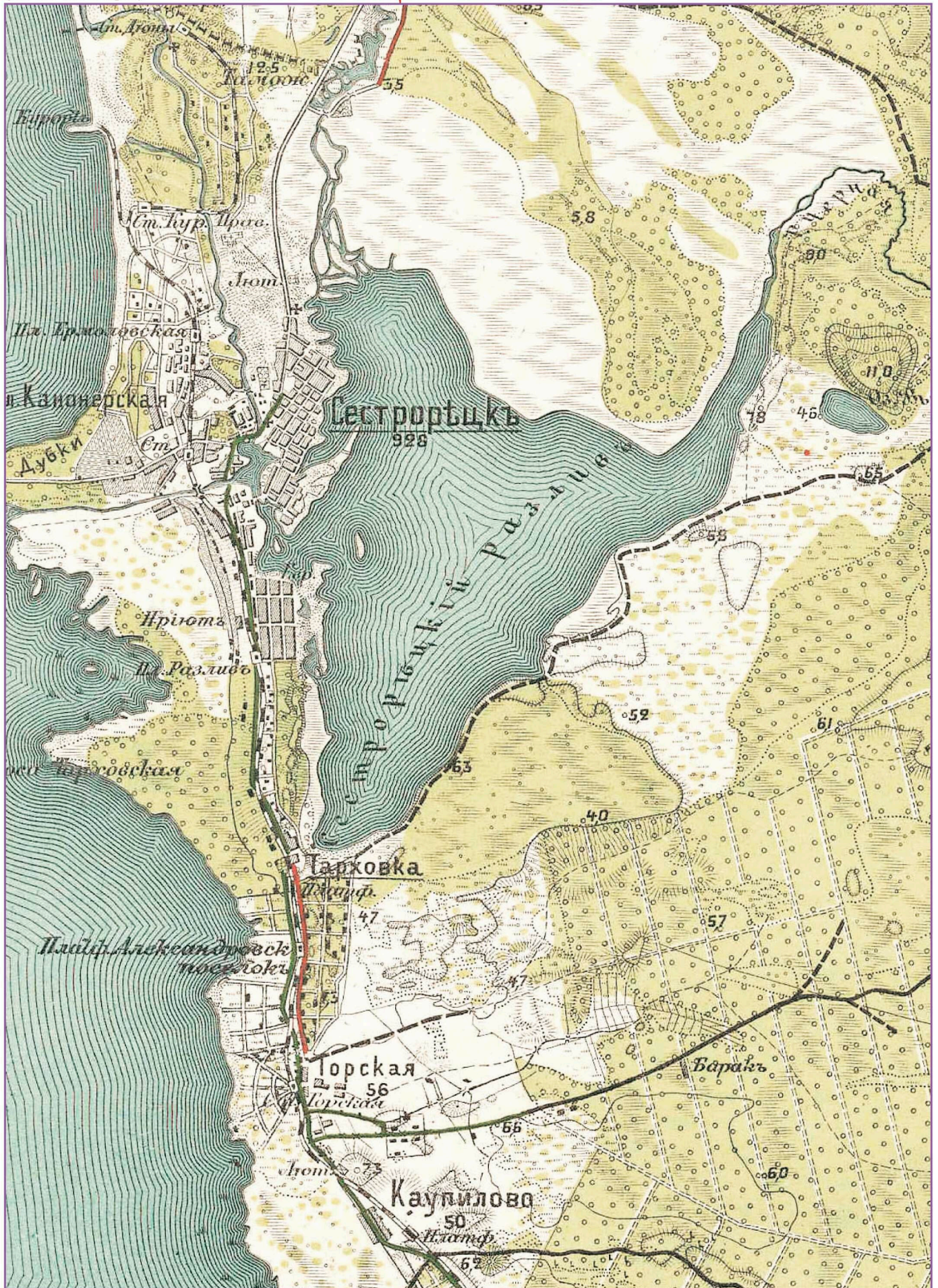






Карта из путеводителя по окрестностям Петербурга издания 1902 г.





Фрагмент топографической карты окрестностей Петербурга масштаба 1:84 000



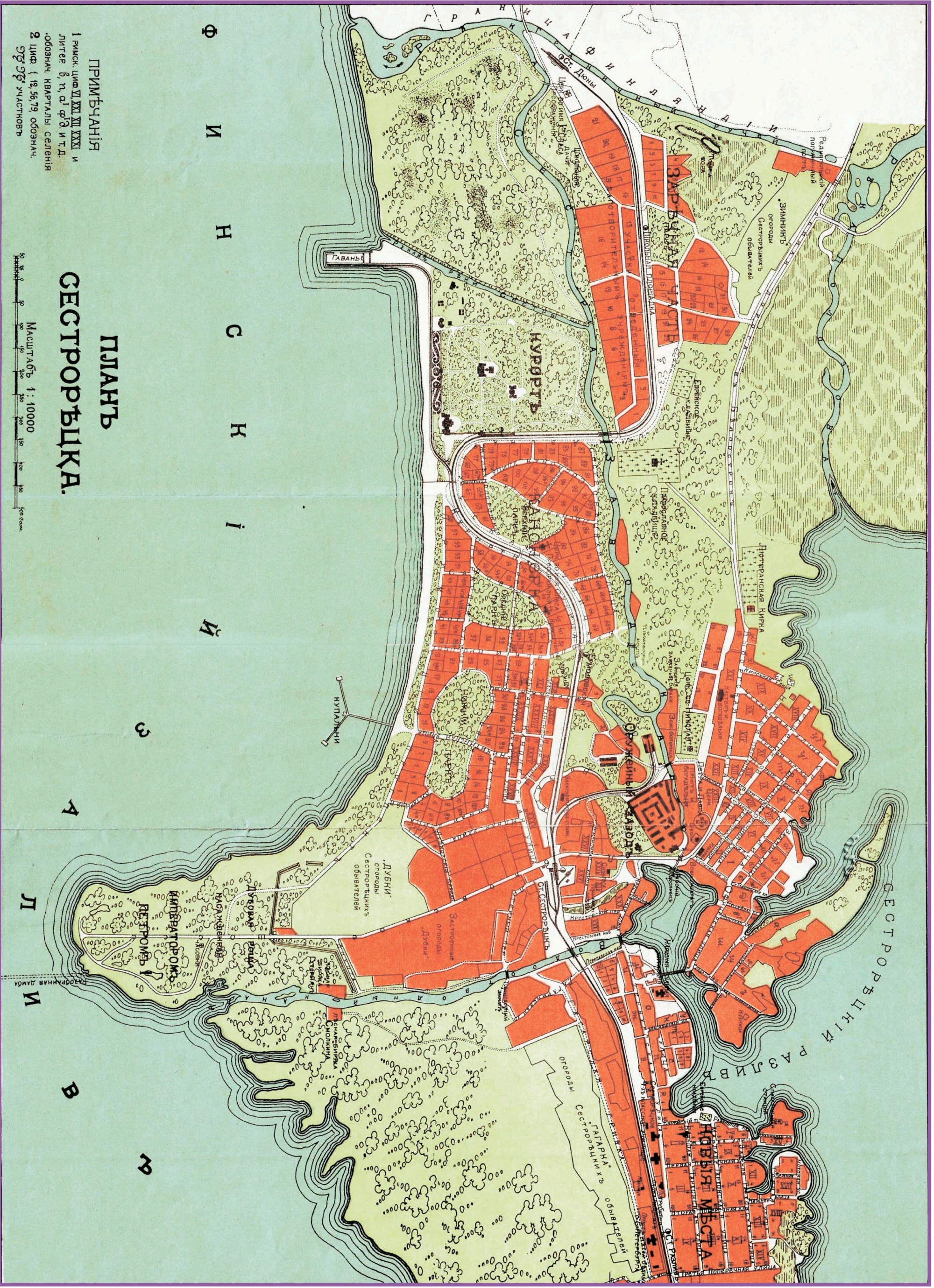


Фрагмент финской карты масштаба 1:50 000 издания 1921 г.



Масштаб 17 000  
(в 1 см 170 метров)

# ПЛАН СЕСТРОРЕЦКА 1915 г.



**ПРИМЪЧАНІЯ**

1 Римск. цифр VII, VIII, IX, XXXI и  
литеръ в, н, с, ф, д, и, т, д.  
• обозначъ кварталы селенiя

2 Цифр 1, 19, 26, 79 обозначъ  
отъ отъ участковъ

**ПЛАНЪ**  
**СЕСТРОРЕЦКА.**

Масштабъ 1 : 10000

Приложение к Справочнику "Весь Петербург" издания 1915 г.



# СЕСТРОРЕЦК В НАЧАЛЕ XX В.

## УСЛОВНЫЕ ОБОЗНАЧЕНИЯ

	КВАРТАЛЫ ГОРОДА
	ПАРКИ, ЛЕСА
	КЛАДБИЩА
	ОГОРОДЫ
	ПЛЯЖИ, ПУСТЫРИ
	БОЛОТА
	ФИНСКАЯ ТЕРРИТОРИЯ
	ОТДЕЛЬНЫЕ СТРОЕНИЯ
	ЦЕРКВИ, ЧАСОВНИ

## СПИСОК ОБЪЕКТОВ

- ЗАВОДОУПРАВЛЕНИЕ
- ДОМ КОМАНДИРА ЗАВОДА
- ЦЕРКОВНО-ПРИХОДСКАЯ ШКОЛА
- ЦЕРКОВЬ ПЕТРА И ПАВЛА
- КАЗАРМА
- СИНАГОГА
- ЭЛЕКТРОСТАНЦИЯ
- КУЗНИЦА
- ЗЕМСКАЯ АЛЕКСЕЕВСКАЯ ШКОЛА
- ДОМ ПРИЗРЕНИЯ
- ПРИУТ И БОГАДЕЛЬНЯ
- НИКОЛЬСКАЯ ЦЕРКОВЬ И ОСТАТКИ СТАРОГО КЛАДБИЩА
- ЗЕМСКАЯ БОЛЬНИЦА
- КОСТЁЛ "МАРИАНУМ" И БОГАДЕЛЬНЯ
- ЛЮТЕРАНСКАЯ КИРХА
- ЦЕРКОВЬ ВО ИМЯ СПАСА ПРЕОБРАЖЕНИЯ
- ЦЕРКОВЬ ВО ИМЯ ХРИСТА СПАСИТЕЛЯ В ДЮНАХ
- КОММЕРЧЕСКОЕ УЧИЛИЩЕ
- НАРОДНАЯ ЧИТАЛЬНЯ
- ЧАСОВНЯ В ДУБКАХ
- РЕСТОРАН "СЕМИРАМИДА"
- КИНОТЕАТР "МУЛЕН РУЖ"
- КУРЗАЛ КУРОРТА
- ЛЕЧЕБНИЦА С БАССЕЙНОМ
- ПАМЯТНИК ПЕТРУ I

## ФИНСКИЙ ЗАЛИВ

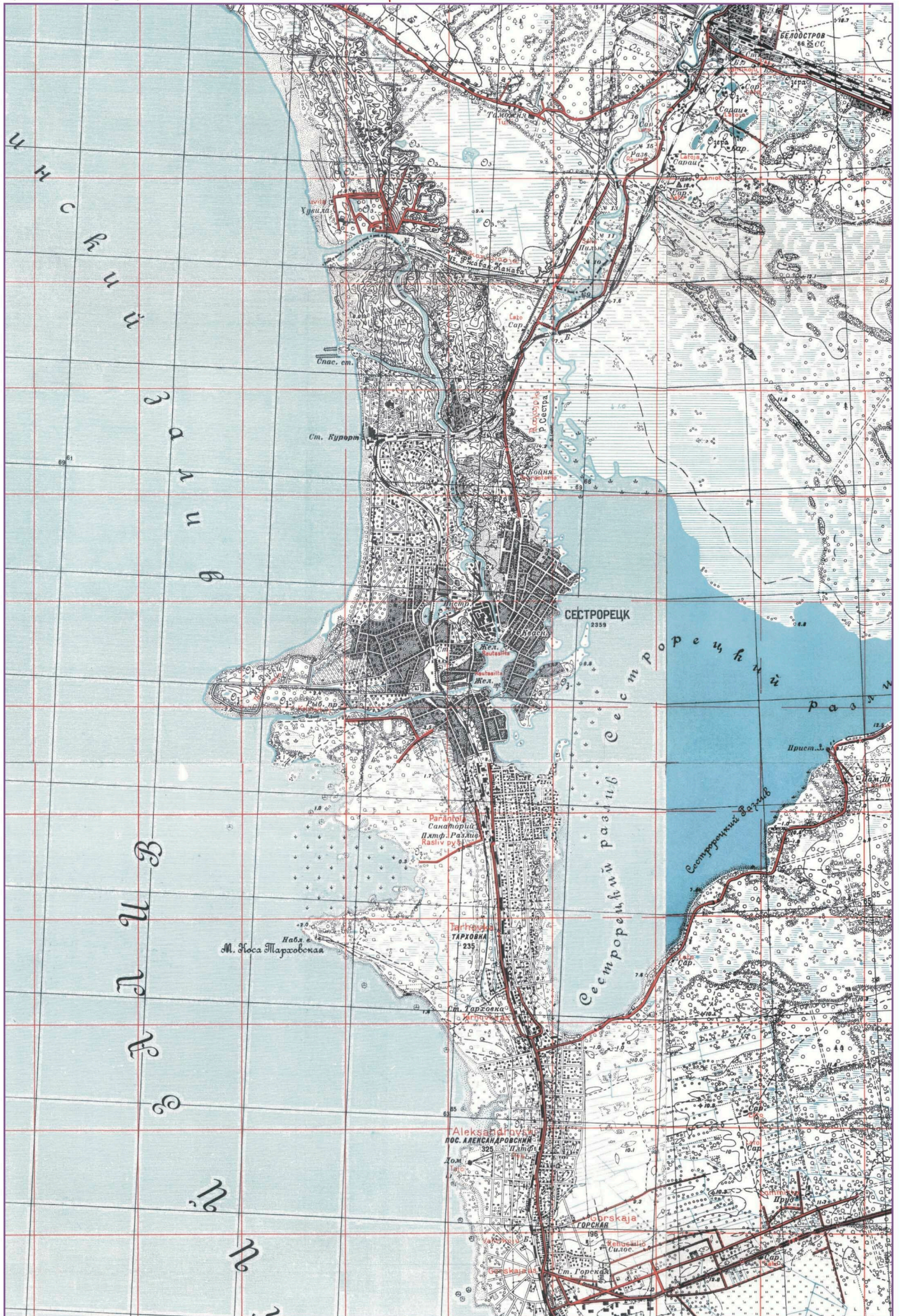


Масштаб 1:16 000  
(в 1 см 160 метров)

Составлено по плану Сестрорецка 1916 г.  
(приложение к справочнику "Весь Санкт-Петербург")

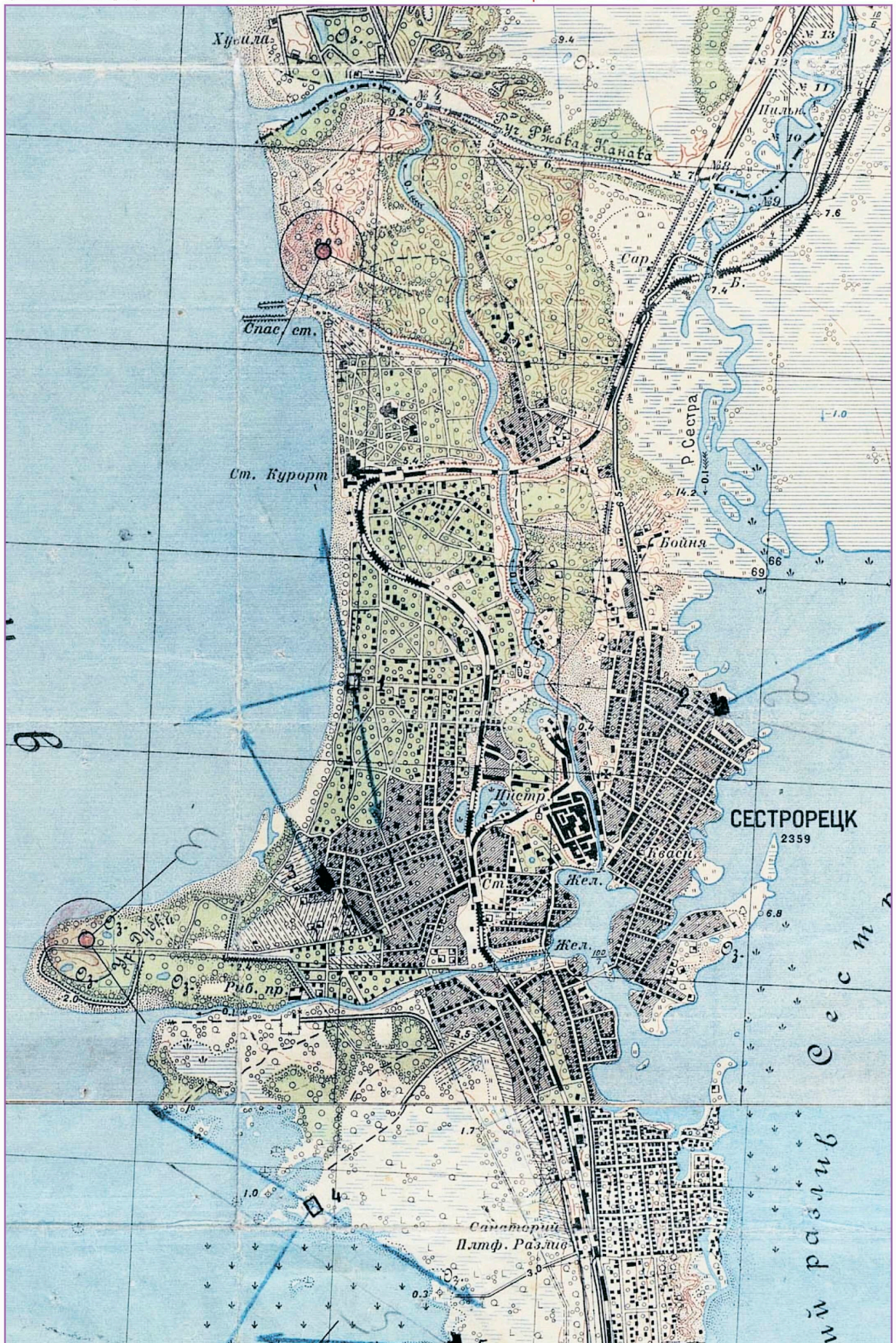
Составил О.Ф. Буданов





Фрагмент топографической карты масштаба 1:25 000 (финское издание)





Фрагмент топографической карты масштаба 1:25 000 издания 1940 г.



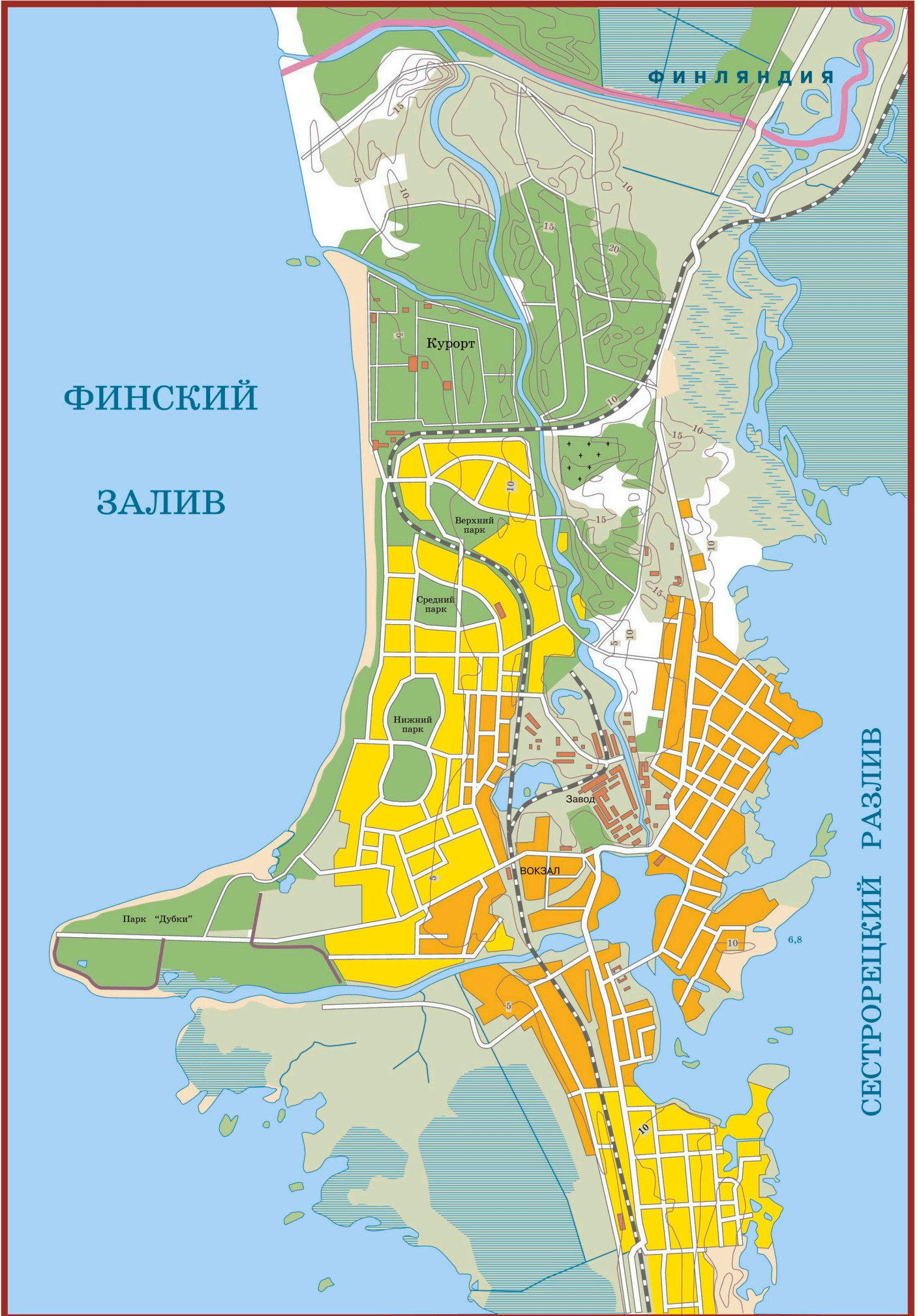


Фрагмент финской топографической карты масштаба 1:20 000



Масштаб 25 000  
(в 1 см 250 метров)

# ПЛАН СЕСТРОРЕЦКА 1930-х гг.



План составлен на основе финской топографической карты масштаба 1:20 000



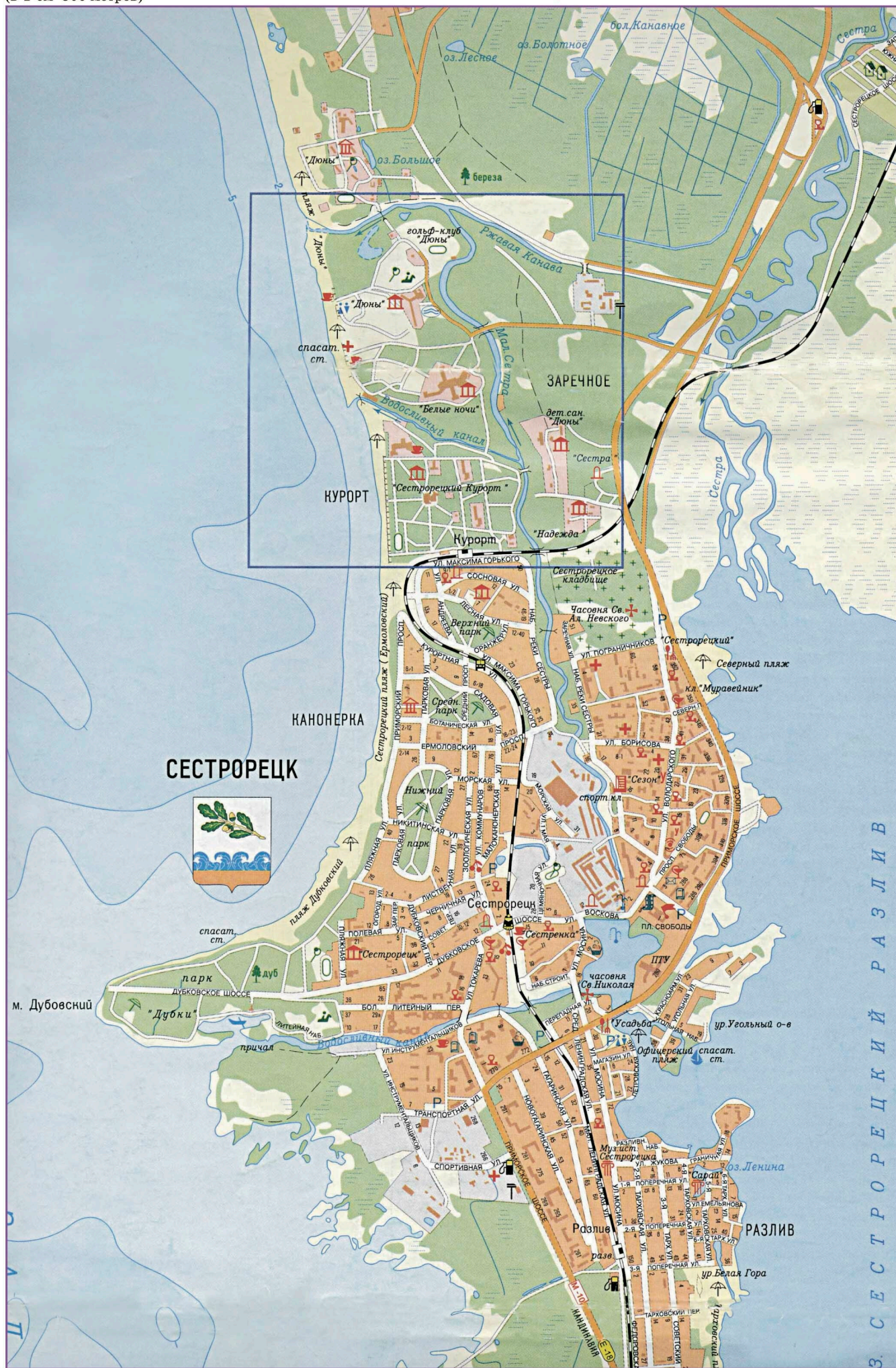


Фрагмент топографической карты 1:50 000



Масштаб 30 000  
(в 1 см 300 метров)

# ПЛАН СЕСТРОРЕЦКА 2001 г.



Фрагмент плана масштаба 1:25 000 из карты Курортного района издания ГУП "Аэрогеодезия"





План из справочника "Жёлтые страницы" за 2004 г. (ЗАО "КАРТА" ЛТД)







## ДОСТОПРИМЕЧАТЕЛЬНОСТИ СЕСТРОРЕЦКА

1. ЗДАНИЕ ЖЕЛЕЗНОДОРОЖНОГО ВОКЗАЛА, 1894.
2. ЦЕРКОВЬ-ЧАСОВНЯ ТИХВИНСКОЙ ИКОНЫ БОЖИЕЙ МАТЕРИ, 2005 г.
3. ПАМЯТНИК С.И. МОСИНУ, 2001 (ск. Б.А. Петров, арх. А.Г. Бакусов).
4. ДОМ КОМАНДИРА ЗАВОДА, 1807—1808.
5. ПАМЯТНИК "ПУШКИ" В ЧЕСТИ ОСНОВАНИЯ ЗАВОДА В 1721 г., установлен в 1989 г.
6. ЗАВОДОУПРАВЛЕНИЕ, 1898 (арх. С. Гемельман).
7. ПАМЯТНИК ПЕТРУ I, 2000 (ск. Б.А. Петров, арх. В.С. Васильев).
8. ЗДАНИЕ АДМИНИСТРАЦИИ КУРОРТНОГО РАЙОНА, КИНОТЕАТРА, ВЫСТАВОЧНОГО ЗАЛА, 1974 (арх. В.Н. Шербин).
9. КАЗНАЧЕЙСТВО И ОФИЦЕРСКОЕ СОБРАНИЕ, XIX в.
10. ЦЕРКОВНО-ПРИХОДСКАЯ ШКОЛА, 1893.
11. ПАМЯТНИК В.И. ЛЕНИНУ, 1963 (ск. Н.В. Томский).
12. ГОСТИНИЦА П.Е. КАЛАЧЕВА, 1873.
13. СКУЛЬПТУРНАЯ КОМПОЗИЦИЯ "СЕСТРОРЕЦКИЙ РАБОЧИЙ", 2011 (ск. Д.Н. Бессмертных).
14. ПАМЯТНИК ОБЕЛИСК К 50-ЛЕТИЮ ПОБЕДЫ, 1995.
15. МЕМОРИАЛЬНЫЙ СТАНОК.
16. СКУЛЬПТУРА "ДВЕ СЕСТРЫ", 2012 (ск. В.В. Сазонов, Н.Г. Иванов).
17. ХРАМ СВ. АПОСТОЛОВ ПЕТРА И ПАВЛА, 2009 (арх. Е.Ф. Шаповалова).
18. ЧАСОВНЯ СВ. НИКОЛАЯ ЧУДОТВОРЦА, 2001 (арх. И.Е. Надеждин).
19. МАКЕТ "ПОТАЕННОГО СУДНА" ЕФИМА НИКОНОВА, ПЕРВОЙ ПОДВОДНОЙ ЛОДКИ, 2009.
20. МЕМОРИАЛЬНАЯ СТЕНА-ЗВОННИЦА В ПАМЯТЬ ПОГИБШИХ МОРЯКОВ-ПОДВОДНИКОВ, 2009.
21. ГРАНИТНЫЙ ВОДОСПУСК, (Плотина Гаусмана) 1859—1863 (инж. К.Ф. Гаусман), 1985—1988 реконструкция.
22. ПАМЯТНИК М.М. ЗОЩЕНКО 2003 (ск. В.Ф. Онешко).
23. СКУЛЬПТУРНАЯ КОМПОЗИЦИЯ "УЧЕНЫЕ ГНОМЫ", 2011 (ск. Н. Иванов, В. Сазонов, Т. Юсуфов, С. Коваленко).
24. ДЕКОРАТИВНАЯ БЕСЕДКА.
25. ПАМЯТНИК В.М. БОБРОВУ, 2002 (ск. А.Г. Дёма, арх. С.Л. Михайлов).
26. КОТТЕДЖ "ГЛАЗА" в стиле "Бионико", (арх. Б. Левинзон).
27. СТАРИННАЯ ПУШКА.
28. СКУЛЬПТУРА "КОТ УЧЕНЫЙ".
29. ЗЕМЛЯНЫЕ ВАЛЫ, 1788 г.
30. ПАМЯТНИК ПЕТРУ I-ПЛОТНИКУ, 2014 (ск. В.В. Сазонов, Н.Г. Иванов).
31. ЧАСОВНЯ В ЧЕСТИ СВ. АПОСТОЛОВ ПЕТРА И ПАВЛА И СЯТИТЕЛЯ НИКОЛАЯ ЧУДОТВОРЦА, 2014.
32. ТЕРРИТОРИЯ "ГОЛЛАНДСКОГО САДА".
33. МЕСТО КАМЕННОГО ДВОРЦА ПЕТРА I.
34. МЕМОРИАЛЬНЫЙ ДОТ, 1930.
35. ПАМЯТНАЯ ДОСКА Г.П. Григорьеву, 2003.
36. ДАЧА Б.К. ПРАВДЗИКА, 1909 (арх. Вас.А. Косяков).
37. ДАЧА Л.И. КОСЯКОВОЙ, 1909—1911 (арх. Вас.А. Косяков).
38. ПАМЯТНИК В.И. ЛЕНИНУ.
39. ДАЧА Л.М. КЛЯЧКО, 1908 (арх. С.Г. Гингер).
40. ДЕРЕВЯННАЯ "ШАЛЯПИНСКАЯ" БЕСЕДКА, начало XX в.
41. АРКА ВХОДА В СЕСТРОРЕЦКИЙ КУРОРТ, 1957 (арх. В.Д. Кирхоглани).
42. ГЛАВНЫЙ КОРПУС САНАТОРИЯ, 1900 (В.Н. Пасецкий).
43. СКУЛЬПТУРА "ЛЕС", 1980 (ск. Л.В. Аристов, И.И. Павлов).
44. ГРАНИТНЫЙ ПОГРАНИЧНЫЙ СТОБ, 1864.
45. ПАМЯТНИК "СЕСТРА", 1966 (арх. М.Е. Колосовский, Л.М. Берлинерблау, худ. Г.А. Пеисис).
46. ВОИНСКИЙ МЕМОРИАЛЬНЫЙ КОМПЛЕКС, 2003.
47. СТАРОЕ ЕВРЕЙСКОЕ КЛАДБИЩЕ.
48. ЧАСОВНЯ СВ. КНЯЗЯ АЛЕКСАНДРА НЕВСКОГО, 1994 (арх. О.М. Рунтова).
49. МОГИЛА С.И. МОСИНА.
50. МОГИЛА ЗАСЛ. ВРАЧА РСФСР Н.Е. СЛУПСКОГО.
51. МОГИЛА М.М. ЗОЩЕНКО.
52. ДАЧА ДОКТОРА Д.М. ЦВЕТА, 1910 (арх. Ф.Ф. Постельс).
53. ПАМЯТНИК А.И. КОРОБИЦЫНУ.
54. ЦЕРКОВЬ ВО ИМЯ СВ. БЛАЖЕННОЙ КСЕНИИ ПЕТЕРБУРГСКОЙ, 2016 г. (арх. И.Г. Уралов, Г.И. Уралов, Е.А. Уралова, Н.А. Левыкина, худ. С.Г. Кобышева-Кузьмина).
55. ЖИЛОЙ ДОМ ("Муравейник"), 1976 (арх. Н.М. Захарьина, И.А. Солодовников).
56. КОСТЕЛ "МАРИАНУМ", ПРИЮТ, БОГАДЕЛЬНЯ, 1908.
57. ПАМЯТНИК ЗНАК Л.Н. БОРИСОВУ, 2003.
58. СКУЛЬПТУРА "ВИНДСЕРФИНГ" 1978.
59. НЕОЛИТИЧЕСКАЯ СТОЯНКА ПЕРВОЫТНОГО ЧЕЛОВЕКА.
60. МУЗЕЙ "САРАЙ" Н.А. ЕМЕЛЬЯНОВА.
61. ПАМЯТНИК В.И. ЛЕНИНУ, 1955 (арх. А. Лапиров, ск. Г. Гликман).
62. ПАМЯТНИК ЖЕРТВАМ ТЕХНОГЕННЫХ КАТАСТРОФ, 2005 г.
63. ШКОЛА ИМ. ЦЕСАРЕВИЧА АЛЕКСЕЯ, 1908, 1936 надстройка.
64. ЗДАНИЕ СПТУ №120, 1978 (арх. Н.В. Каменский, В.Г. Хотин).

## УСЛОВНЫЕ ОБОЗНАЧЕНИЯ

- Кварталы многоэтажной застройки
- Кварталы малоэтажной застройки
- Территории предприятий
- Парки, скверы
- Леса
- Пляжи
- Пустыри, луга. Болота
- Архитектурные достопримечательности
- Санатории, пансионаты, дома отдыха, гостиницы, рестораны, кафе
- Медицинские учреждения
- Образовательные заведения
- Прочие здания
- Информ. - тур. центр
- Памятники. Декоративная скульптура
- ДОТ
- Родники. Фонтаны
- Туалеты





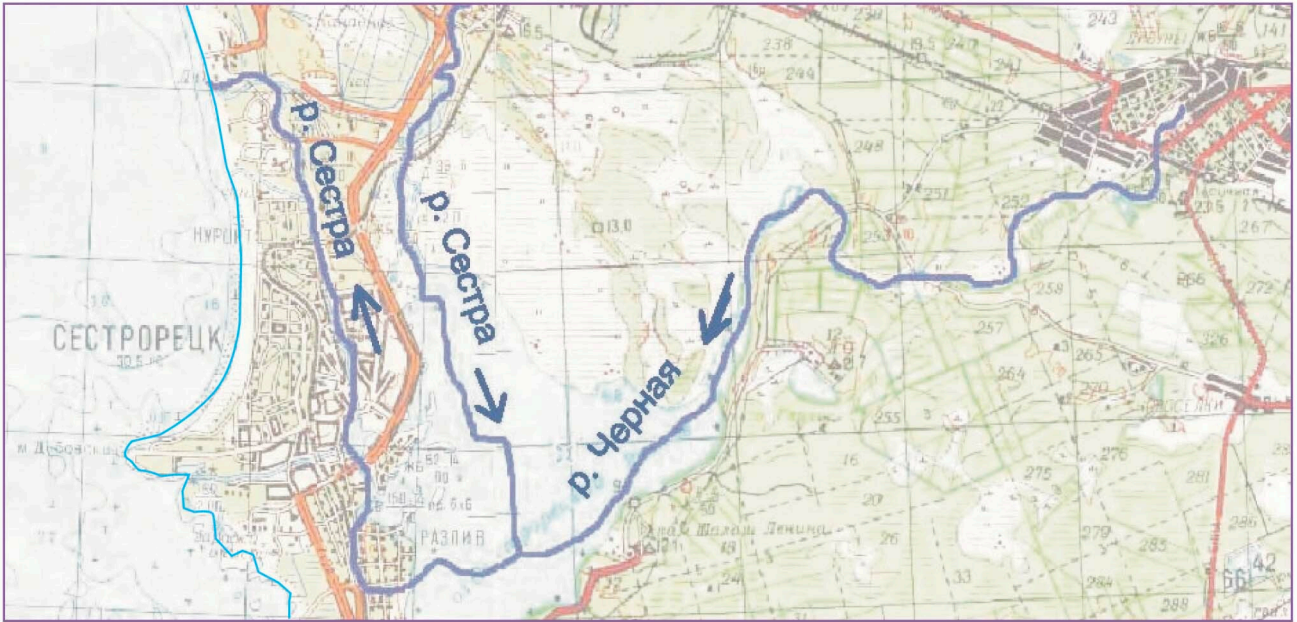




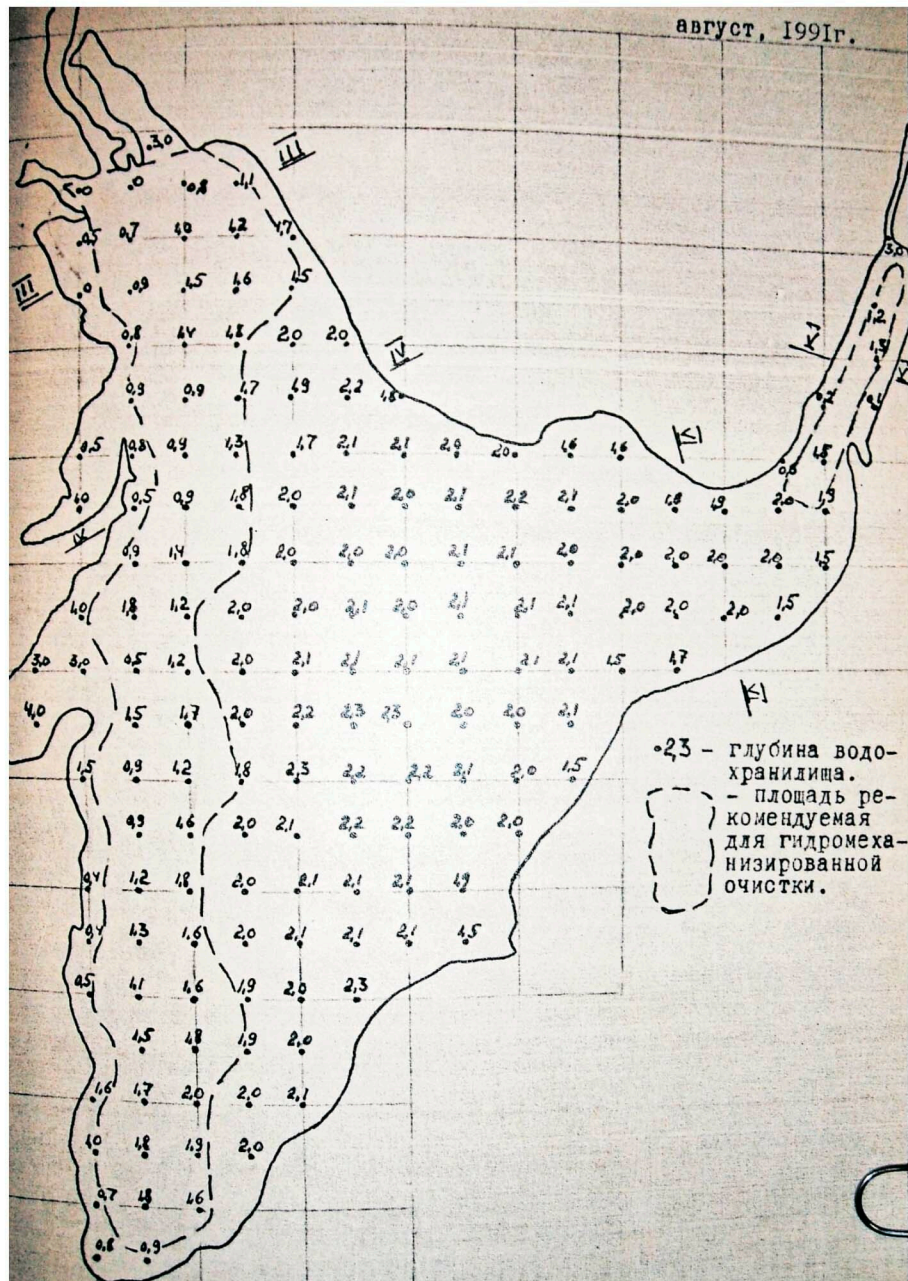




# РЕКА СЕСТРА И ОЗЕРО РАЗЛИВ



Русло реки Сестры до образования водохранилища



Карта Сестрорецкого разлива с указанием глубин



**Список источников исторических планов и карт к «Атласу Сестрорецка».**

Стр.	Название и издательство карты	Источник и комментарии
2	«Географический чертёж над Ижерской землею с своими городами, уездами, погостами ц[е]рквами, часовнями, дворами, деревнями, со всеми стоящими озерами, реками, потоками, хлебными и пильными мельницами и рыбными ловлями и корабельными пристанищи и протчая», на 4 листах. (Фрагмент верхней правой части). Грыдоровал Адриан Шхонбек. Карта без даты (не позднее 1705 г.)	РГБ <a href="https://search.rsl.ru/ru/record/01004989304">https://search.rsl.ru/ru/record/01004989304</a>
2	«Карта окружности Ст. Петербурга» (фрагмент) Автор: А.М. Вильбрехт издательство: Географический департамент Кабинета Е.И.В. Карта была издана в 1796-1800.	НЭБ/РНБ <a href="https://rusneb.ru/catalog/000200_000018_RU_NLR_DIGIT_30191">https://rusneb.ru/catalog/000200_000018_RU_NLR_DIGIT_30191</a>
3	«Дальние Дубки близ Сестрорецка. Генеральный план. Проект». 1722 г. Автор: Steven van Zwieten.	Собрание Эрмитажа. Альбом № 138, л.100
3	«Чертёж Голландского сада и гавани» (фрагмент). 1746 г. Автор: Архитектурный гезель Сляднев И.И.	РГИА, ф.485, Оп. 3, Д.80
3	Рисунок с: «Дворец в Дальних Дубках. Фасад со стороны моря. Проект». 1722 г. Автор: арх. Де Вааль	ОР ГЭ №2741
4	«Окрестности сестрорецкого завода». План Дерли. 1799 г.	?
5	«Памятник искусств и вспомогательных знаний». Санкт-Петербург: тип. Фишера, 1843 г.	РГБ <a href="https://search.rsl.ru/ru/record/01003506075">https://search.rsl.ru/ru/record/01003506075</a>
6	«Топографическая карта частей Санкт-Петербургской и Выборгской губерний» (фрагмент). 1858-1869 г.г. Карта издана при Военно-топографическом Депо.	НЭБ/РНБ <a href="https://rusneb.ru/catalog/000200_000018_RU_NLR_DIGIT_3413">https://rusneb.ru/catalog/000200_000018_RU_NLR_DIGIT_3413</a>
7	То же	То же
8	«Карта и девятнадцать подробных планов дачных местностей в районе Финляндских железных дорог». 1889 г. Автор: Н.П.Федотов.	НЭБ/РНБ <a href="https://rusneb.ru/catalog/000200_000018_RU_NLR_BIBL_A_010886099">https://rusneb.ru/catalog/000200_000018_RU_NLR_BIBL_A_010886099</a>
9	«Подробная топографическая карта окрестностей Санкт-Петербурга. Верстовка 1870-1890 годов» (фрагмент).	<a href="http://www.etomesto.ru/map-peterburg_1versta">http://www.etomesto.ru/map-peterburg_1versta</a>
10	«План Приморской СПб – Сестрорецкой ж.д.» «Сестрорецкий Курорт и его приморская санатория». СПб. 1903 г.	Подготовка публикации: А.Ю. Николаенко
11	«План Курорта, гавани и расположение рельсовых путей от водоспускного канала к дачным участкам и границе с Финляндией». «Железнодорожное дело», 1898 г., №38-39	НЭБ <a href="https://rusneb.ru/catalog/000199_000009_007827651">https://rusneb.ru/catalog/000199_000009_007827651</a>
12	«Трехверстная военная топографическая карта Российской Империи». Основана на данных картографической съёмки, проведенной с 1846 по 1863 годы». Создана под руководством Ф.Ф. Шуберта и П.А. Тучкова. Переиздавалась с дополнениями до 1919 года. Фрагмент. Представлена местность по состоянию не ранее 1902 г.	<a href="http://www.etomesto.ru/map-peterburg_3versty-center">http://www.etomesto.ru/map-peterburg_3versty-center</a>
13	«План сестрорецкой дачной местности и Курорта». 1900 г. План выполнен на основе плана межевания Канонирских участков Сестрорецкой Лесной дачи 1898 года.	Из фондов ЦГИА СПб. Архивные исследования и подготовка публикации: Е.В. Смирнова. <a href="https://terijoki.spb.ru/photos/picture.php?/91896/category/3057">https://terijoki.spb.ru/photos/picture.php?/91896/category/3057</a>
14	«План Сестрорецка и его окрестностей». «Путеводитель по окрестностям С.-Петербурга. Образовательные детские прогулки». Составлен кружком учащихся в начальных народных училищах г. С.-Петербурга. Под редакцией И.Н. Михайлова. СПб, 1902	Библиотека Русского географического общества.
15	«Карты района маневров в С.Петербургской губернии 1913 года» (фрагмент). Издание Военно-Топографического отдела Главного управления ГШ. Июль 1913 года. Масштаб карты 1:84000 (двухвёрстка). По материалам съёмки 1888-1891 годов, исправленным в 1909 году. Напечатано в 1911 году и переиздано к маневрам в 1913 году.	<a href="http://www.etomesto.ru/map-peterburg_1913">http://www.etomesto.ru/map-peterburg_1913</a>
16	Топографические карты Финляндии. Совмещение листов «W.II.TERIJOKI», «II:X.VALKEASAARI» (фрагмент). Maanmittaushallituksen kivipaino, Helsinki. 1922.	<a href="https://timomeriluoto.kapsi.fi">https://timomeriluoto.kapsi.fi</a>
17	«План Сестрорецка». Без даты [между 1904 и 1913 г.г.] фото-альграфия Козловской. Издание А.С.Суворина. Приложение к адресной и справочной книге «Весь Петербург».	РНБ. Подготовка публикации: М.А. Логунцов <a href="https://rusneb.ru/catalog/000200_000018_RU_NLR_BIBL_A_011118548">https://rusneb.ru/catalog/000200_000018_RU_NLR_BIBL_A_011118548</a>



19	Карты РККА. Квадраты Р-35-144-Г-б и Р-36-133-В-а. 1939 г. (фрагмент).	<a href="http://www.etomesto.ru/map-peterburg_sestroreck-rkka">http://www.etomesto.ru/map-peterburg_sestroreck-rkka</a>
20	«Схема расположения огневых точек 22 УРа в районе Лисий Нос – Сестрорецк» (фрагмент). 1941 г.	<a href="https://www.aroundspb.ru/karty/235/12424.html">https://www.aroundspb.ru/karty/235/12424.html</a>
21	Топографические карты Финляндии. «Siestarjoki». Topografikartta 401411 (фрагмент). Maanmittaushallituksen kivipaino, Helsinki. 1942.	<a href="https://www.karjalankartat.fi">https://www.karjalankartat.fi</a>
30	«Данные замеров глубин озера Сестрорецкий Разлив, произведённых НПСФ «Гидробалт» в августе 1991 года».	В.В.Беликов. «Искусственное водохранилище: «Озеро Сестрорецкий Разлив» (концепция сохранения). СПб, 1999 г.